









Les réseaux existants

-  Réseau eaux usées
-  Station d'épuration
-  Réseau eaux pluviales
-  Avaloir
-  Regard dégagé
-  Regard recouvert
-  Regard dégagé
-  Regard recouvert

Perimètre de protection éloignée

Captage d'eau potable

Perimètre de protection immédiate

Perimètre de protection rapprochée

La Temoise

0 m 100 m 200 m 300 m

N

