Commune de MARANT

Décidée le : 10/04/2012

Elaboration de la Carte Communale

Plan des Servitudes d'utilité publique
Informations et Obligations diverses

Liberté • Égalité • Fraternité
RÉPUBLIQUE FRANÇAISE
PRÉFET
DU PAS-DE-CALAIS
DIRECTION DEPARTEMENTALE
DES TERRITOIRES ET DE LA MER
100, AVENUE DE BOULOGNE-CALAIS - CAP
62327 - MARANT (CEDEX)
MISSION SIG

Echelle : 1 /5000

Date : 23/04/2013

Dessin : GC

Ref : sig_urbaie.r.s\M
\MARANT(62547)
MARANT RG93.Wor

1) Servitudes d'utilité publique

Périmètre rapproché — Périmètre éloigné — Captage — Périmètre immédiat

AS1 — Protection des captages d'eau potable
sourse : ARS

2) Informations et Obligations diverses

AD — Autorisation de Défrichement
La représentation cartographique de l'autorisation de défrichement ne résulte pas d'un constat de terrain. Pour tout renseignement complémentaire, consulter le gestionnaire .

CYCLO — Itinéraire Cyclotouristique

GR — Itinéraire de Grande Randonnée et de Promenade

ZA — Zonage archéologique (source DRAC)
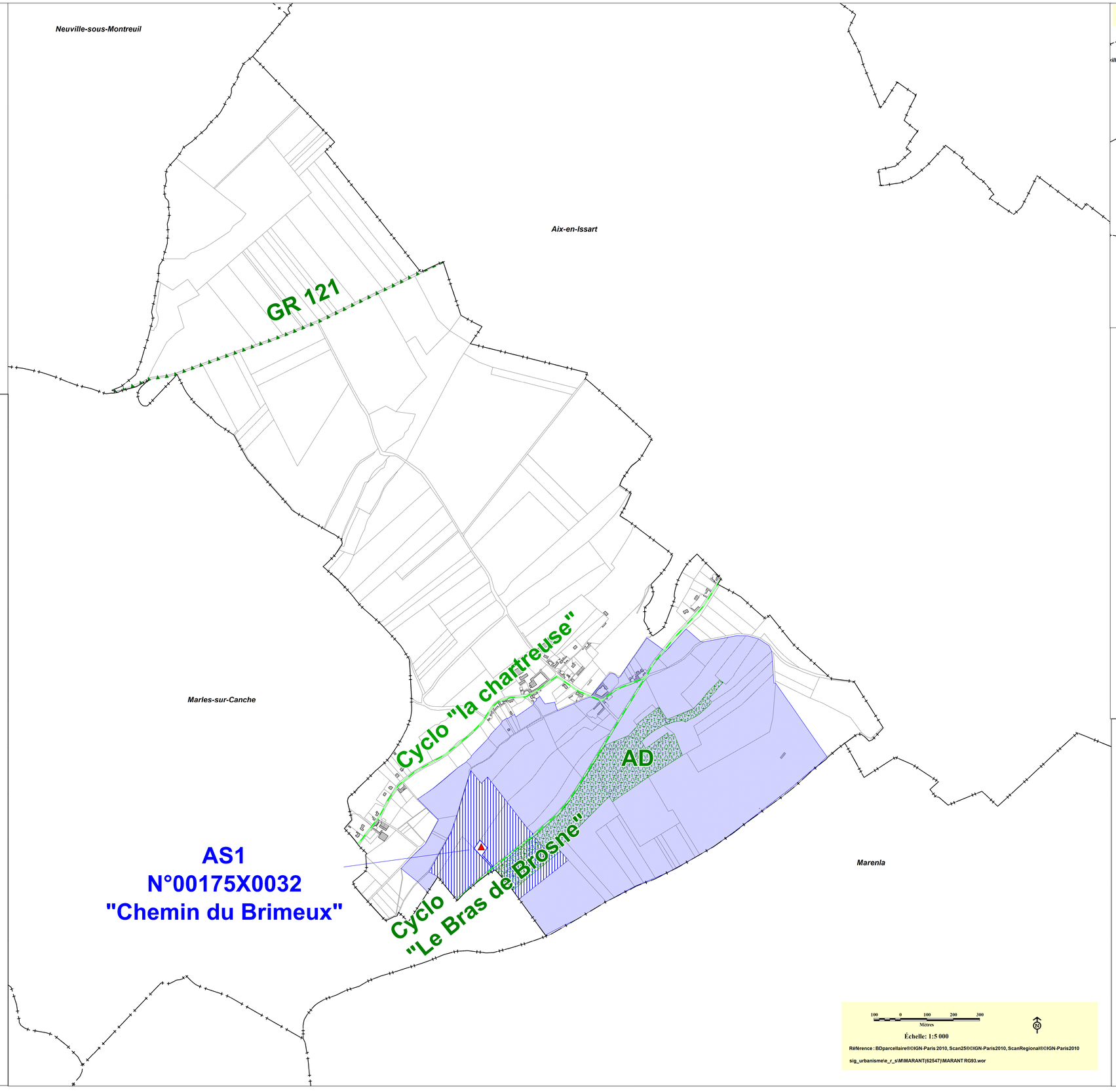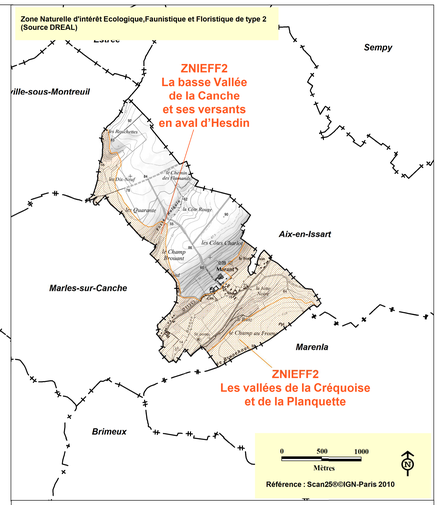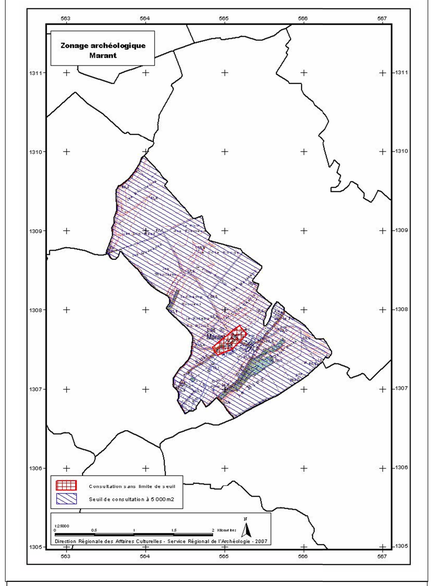
ZNIEFF2 — Zone Naturelle d'Intérêt Ecologique, Faunistique et Floristique de type 2 (source DREAL)